



**МУНИЦИПАЛЬНОЕ ОБРАЗОВАНИЕ  
городской округ Пыть-Ях  
Ханты-Мансийского автономного округа-Югры  
АДМИНИСТРАЦИЯ ГОРОДА**

**ПОСТАНОВЛЕНИЕ**

От 28.12.2024

№ 308-па

О внесении изменений  
в постановление администрации  
города от 09.06.2022 № 233-па  
«Об утверждении проекта  
планировки и межевания  
территории улично-дорожной  
сети в городе Пыть-Яхе»  
(в ред. от 23.08.2022 № 376-па,  
от 14.09.2022 № 412-па,  
от 25.10.2022 № 473-па,  
от 05.04.2023 № 98-па)

В соответствии с Градостроительным кодексом Российской Федерации, на основании Устава города Пыть-Яха, постановлением администрации города Пыть-Яха от 27.07.2022 № 329 «Об утверждении правил землепользования и застройки города Пыть-Яха», внести в постановление администрации города от 09.06.2022 № 233-па «Об утверждении проекта планировки и межевания территории улично-дорожной сети в городе Пыть-Яхе» следующие изменения:

1. В преамбуле постановления слова «решением Думы города Пыть-Яха от 15.02.2013 № 195 «Об утверждении Правил землепользования и



застройки муниципального образования город Пыть-Ях» заменить словами «постановления администрации города Пыть-Яха от 27.07.2022 № 329-па «Об утверждении правил землепользования и застройки города Пыть-Яха».

1. В приложении к постановлению:

1.1. В части 1:

1.1.1. В таблице № 2 позиции 1, 7 изложить в новой редакции. Дополнить позициями 43, 44, 45, 46, 47, 48, 49.

Таблица № 2

№ п/п	Наименование улицы	Длина улицы, м	Категория улиц и дорог	Наименование микрорайона	Зона планируемого размещения ОКС
1	2	3	4	5	6
1.	Православная	1333	Магистральная улица общегородского значения регулируемого движения	Микрорайон 8 Горка	Зона планируемого размещения №14
7.	Солнечная	3399	Магистральная улица общегородского значения регулируемого движения	Микрорайон 5 Солнечный	Зона планируемого размещения №9
43	Евгения Котина	2131	Магистральная улица районного значения, пешеходно-транспортная	Микрорайон 10 Мамонтово	Зона планируемого размещения №3
44	Святослава Федорова	1320	Магистральная улица районного значения, пешеходно-транспортная	Микрорайон 8 Горка	Зона планируемого размещения №16
45	Обская	275	Магистральная улица районного значения, пешеходно-транспортная	Микрорайон 8 Горка	Зона планируемого размещения №117
46	Хрустальная	147	Улицы местного значения	Микрорайон 8 Горка	Зона планируемого размещения №10
47	пр-д Медицинский	439	Улицы местного значения	Микрорайон 8 Горка	Зона планируемого



					размещения №15
48	Строителей	425	Улица местного значения	Микрорайон 2а Лесников	Зона планируемого размещения №67
49	Проектная	375	Улица местного значения	Микрорайон 10 Мамонтово	Зона планируемого размещения №116

1.1.2. Таблицу № 2 дополнить примечанием:

«Примечание: с учётом перспектив развития территории предусмотрено:

- реконструкция магистральной улицы общегородского значения регулируемого движения – ул. Православная,
- реконструкция магистральной улицы общегородского значения регулируемого движения – ул. Солнечная;
- строительство магистральной улицы общегородского значения регулируемого движения – ул. Солнечная;
- реконструкция магистральной улицы районного значения, пешеходно - транспортной – ул. Евгения Котина;
- реконструкция магистральной улицы районного значения, пешеходно - транспортной – ул. Святослава Федорова;
- реконструкция магистральной улицы районного значения, пешеходно - транспортной – ул. Обская;
- реконструкция улицы местного значения – ул. Хрустальная;
- реконструкция улицы местного значения – пр-д Медицинский;
- реконструкция улицы местного значения – ул. Строителей;
- строительство улицы местного значения - ул. Проектная.».

1.1.3. В таблице № 3 позиции 6, 7, 11, 12, 25, 31, 35, 40, изложить в новой редакции:



Таблица № 3

№ п/п	Наименование улицы	Категория	Вид работ	Протяженность, м	Расчетная скорость, км/ч	Количество полос движения/ширина полосы движения, м	Ширина пешеходной части	Ширина УДС в красных
6.	Евгения Котина	Магистральная улица районного значения	Реконструкция	2131	50	2/4,0	3,2,25 1,5	24-46
7.	Обская	Магистральная улица районного значения	Реконструкция	275	50	2/4	3,0	20-40
11.	Святослава Федорова	Магистральная улица районного значения	Реконструкция	1320,6	50	2/4,0	3,0	20-57
12	Солнечная	Магистральная улица общегородского значения регулируемого движения	Реконструкция	3398,9	80	4/3,5	3,0	30-90
25	Строителей	Улица местного значения	Реконструкция	424,7	40	2/3,0	1,5	12-25
31	Православная	Магистральная улица общегородского значения регулируемого движения	Реконструкция	1333,7	80	4/3,5	3,0	21-58
35	Медицинский проезд	Улица местного значения	Реконструкция	439	40	2/3,0	1,5	20-21
40	Ул. Хрустальная	Улица местного значения	Реконструкция	147	40	2/3,0	2,8-1,5	15-25

1.1.3. В таблице № 5 позиции «Зона планируемого размещения» № 3, 9, 10, 14, 15, 16, 67 изложить в новой редакции. Дополнить позициями 116, 117:

Таблица № 5

Номер зоны планируемого размещения	Номер точки	X, м	Y, м
3	1	928 358,96	3 538 628,66
	2	928 334,80	3 538 663,37
	3	928 328,31	3 538 641,56
	4	928 324,94	3 538 630,64
	5	928 316,24	3 538 601,18
	6	928 302,09	3 538 549,71



Номер зоны планируемого размещения	Номер точки	X, м	Y, м
	7	928 299,34	3 538 540,87
	8	928 291,61	3 538 516,47
	9	928 290,76	3 538 516,59
	10	928 284,49	3 538 494,21
	11	928 276,29	3 538 470,03
	12	928 272,40	3 538 458,24
	13	928 262,33	3 538 427,94
	14	928 246,24	3 538 391,75
	15	928 242,69	3 538 379,50
	16	928 249,90	3 538 375,64
	17	928 250,87	3 538 375,08
	18	928 248,05	3 538 369,65
	19	928 247,44	3 538 368,48
	20	928 244,96	3 538 363,69
	21	928 244,12	3 538 362,04
	22	928 239,81	3 538 353,83
	23	928 239,41	3 538 331,26
	24	928 238,05	3 538 324,18
	25	928 224,90	3 538 300,38
	26	928 217,87	3 538 287,38
	27	928 232,40	3 538 277,00
	28	928 262,38	3 538 257,08
	29	928 261,61	3 538 251,93
	30	928 257,69	3 538 246,08
	31	928 260,72	3 538 243,92
	32	928 265,20	3 538 240,56
	33	928 255,58	3 538 227,66
	34	928 251,10	3 538 231,02
	35	928 246,85	3 538 230,14
	36	928 241,76	3 538 222,86
	37	928 240,28	3 538 220,68
	38	928 223,32	3 538 194,24
	39	928 215,11	3 538 199,57
	40	928 150,70	3 538 101,17
	41	928 161,04	3 538 094,52
	42	928 151,82	3 538 080,82
	43	928 130,00	3 538 048,32
	44	928 120,12	3 538 033,62
	45	928 113,92	3 538 037,66
	46	928 068,89	3 537 966,49
	47	927 883,53	3 537 913,38
	48	927 771,04	3 537 947,16
	49	927 750,13	3 537 960,08
	50	927 718,27	3 537 977,10
	51	927 697,25	3 537 988,32
	52	927 666,02	3 538 005,18



Номер зоны планируемого размещения	Номер точки	X, м	Y, м
	53	927 619,05	3 538 032,08
	54	927 596,38	3 538 044,72
	55	927 491,30	3 538 103,09
	56	927 461,23	3 538 117,95
	57	927 415,73	3 538 141,40
	58	927 334,45	3 538 182,65
	59	927 312,40	3 538 193,45
	60	927 266,33	3 538 216,88
	61	927 250,77	3 538 224,77
	62	927 247,24	3 538 226,56
	63	927 235,16	3 538 232,70
	64	927 230,76	3 538 235,01
	65	927 064,69	3 538 322,53
	66	926 883,89	3 538 415,82
	67	926 850,79	3 538 386,92
	68	926 909,86	3 538 359,20
	69	926 980,08	3 538 334,96
	70	927 034,48	3 538 303,86
	71	927 035,08	3 538 303,56
	72	927 051,32	3 538 295,42
	73	927 085,01	3 538 278,29
	74	927 101,46	3 538 269,94
	75	927 126,75	3 538 257,09
	76	927 152,52	3 538 244,00
	77	927 166,00	3 538 237,15
	78	927 191,09	3 538 224,40
	79	927 209,44	3 538 215,09
	80	927 219,06	3 538 210,20
	81	927 222,40	3 538 208,50
	82	927 225,34	3 538 204,86
	83	927 254,62	3 538 192,12
	84	927 285,26	3 538 177,58
	85	927 284,98	3 538 176,69
	86	927 285,44	3 538 176,52
	87	927 321,78	3 538 158,08
	88	927 370,82	3 538 134,36
	89	927 382,08	3 538 128,90
	90	927 404,56	3 538 118,20
	91	927 445,70	3 538 097,60
	92	927 444,56	3 538 095,66
	93	927 464,39	3 538 085,65
	94	927 484,77	3 538 073,73
	95	927 485,36	3 538 074,88
	96	927 519,60	3 538 054,90
	97	927 518,90	3 538 053,74
	98	927 537,52	3 538 042,94



Номер зоны планируемого размещения	Номер точки	X, м	Y, м
	99	927 577,74	3 538 019,44
	100	927 600,52	3 538 006,11
	101	927 753,24	3 537 916,81
	102	927 757,77	3 537 915,60
	103	927 883,84	3 537 876,57
	104	927 888,76	3 537 878,26
	105	927 917,82	3 537 896,96
	106	928 084,63	3 537 945,06
	107	928 122,92	3 538 001,75
	108	928 127,15	3 537 999,16
	109	928 156,78	3 538 043,29
	110	928 168,07	3 538 059,85
	111	928 196,23	3 538 101,70
	112	928 192,35	3 538 104,52
	113	928 230,03	3 538 160,31
	114	928 254,31	3 538 187,99
	115	928 289,26	3 538 230,14
	116	928 303,74	3 538 260,54
	117	928 288,06	3 538 270,11
	118	928 281,85	3 538 274,23
	119	928 250,46	3 538 295,05
	120	928 261,84	3 538 315,53
	121	928 263,92	3 538 326,66
	122	928 287,78	3 538 410,51
	123	928 323,97	3 538 530,38
	1	928 358,96	3 538 628,66

Номер зоны планируемого размещения	Номер точки	X, м	Y, м
9	1	928 326,05	3 541 343,50
	2	928 243,09	3 541 349,32
	3	928 101,38	3 541 321,37
	4	927 332,16	3 541 152,54
	5	927 152,65	3 541 047,80
	6	927 022,44	3 541 018,44
	7	926 966,76	3 540 999,80
	8	926 928,61	3 540 983,24
	9	926 852,98	3 540 950,58
	10	926 685,24	3 540 881,74
	11	926 573,85	3 540 835,98
	12	926 511,51	3 540 832,37
	13	926 467,28	3 540 857,40
	14	926 466,46	3 540 853,48
	15	926 464,00	3 540 854,00



Номер зоны планируемого размещения	Номер точки	X, м	Y, м
	16	926 464,84	3 540 857,92
	17	926 464,99	3 540 858,75
	18	926 425,50	3 540 880,82
	19	926 397,48	3 540 900,04
	20	926 342,12	3 540 951,24
	21	926 270,84	3 541 017,70
	22	926 243,66	3 541 039,82
	23	926 215,88	3 541 059,62
	24	926 192,56	3 541 078,44
	25	926 161,86	3 541 107,50
	26	926 125,52	3 541 133,35
	27	926 043,10	3 541 164,99
	28	925 984,84	3 541 173,14
	29	925 981,10	3 541 173,62
	30	925 873,48	3 541 185,90
	31	925 497,12	3 541 234,35
	32	925 474,86	3 541 238,23
	33	925 418,14	3 541 258,65
	34	925 378,20	3 541 278,39
	35	925 355,76	3 541 291,88
	36	925 351,96	3 541 294,15
	37	925 351,97	3 541 294,15
	38	925 265,06	3 541 357,15
	39	925 173,50	3 541 404,75
	40	925 117,30	3 541 334,01
	41	925 161,99	3 541 337,17
	42	925 191,92	3 541 320,01
	43	925 244,98	3 541 287,77
	44	925 285,61	3 541 267,82
	45	925 289,82	3 541 265,73
	46	925 345,07	3 541 238,58
	47	925 390,77	3 541 217,44
	48	925 453,87	3 541 196,12
	49	925 488,16	3 541 188,11
	50	925 835,28	3 541 140,68
	51	925 838,34	3 541 160,66
	52	925 923,86	3 541 149,36
	53	925 923,86	3 541 128,58
	54	925 972,35	3 541 121,95
	55	926 021,16	3 541 114,74
	56	926 060,23	3 541 104,53
	57	926 114,30	3 541 081,40
	58	926 163,82	3 541 050,15
	59	926 232,46	3 540 992,79
	60	926 346,62	3 540 890,61
	61	926 378,46	3 540 863,54



Номер зоны планируемого размещения	Номер точки	X, м	Y, м
	62	926 411,65	3 540 838,13
	63	926 443,90	3 540 814,79
	64	926 442,66	3 540 797,98
	65	926 465,80	3 540 791,58
	66	926 468,96	3 540 792,90
	67	926 554,06	3 540 797,86
	68	926 559,61	3 540 793,98
	69	926 597,70	3 540 804,76
	70	926 702,69	3 540 847,36
	71	926 718,54	3 540 853,69
	72	926 716,86	3 540 857,54
	73	926 763,86	3 540 875,68
	74	926 767,34	3 540 867,76
	75	926 844,26	3 540 902,56
	76	926 926,92	3 540 939,94
	77	926 930,58	3 540 941,58
	78	926 937,12	3 540 944,62
	79	926 944,80	3 540 947,74
	80	926 982,06	3 540 962,37
	81	926 982,39	3 540 961,64
	82	927 032,68	3 540 982,42
	83	927 166,22	3 541 012,66
	84	927 343,83	3 541 114,07
	85	927 535,12	3 541 156,08
	86	927 574,23	3 541 164,37
	87	927 810,13	3 541 216,39
	88	927 810,92	3 541 221,94
	89	927 812,56	3 541 223,04
	90	927 825,70	3 541 219,82
	91	928 104,77	3 541 281,38
	92	928 245,68	3 541 309,07
	93	928 323,08	3 541 303,62
	1	928 326,05	3 541 343,50

Номер зоны планируемого размещения	Номер точки	X, м	Y, м
10	1	926 650,37	3 538 600,30
	2	926 627,20	3 538 606,86
	3	926 605,58	3 538 585,20
	4	926 580,01	3 538 558,83
	5	926 568,67	3 538 547,69
	6	926 547,08	3 538 526,44
	7	926 525,68	3 538 505,42
	8	926 541,78	3 538 491,81



Номер зоны планируемого размещения	Номер точки	X, м	Y, м
	9	926 587,96	3 538 537,90
	10	926 620,40	3 538 570,30
	1	926 650,37	3 538 600,30

Номер зоны планируемого размещения	Номер точки	X, м	Y, м
14	1	926 871,91	3 538 837,28
	2	926 794,94	3 538 837,34
	3	926 793,54	3 538 838,74
	4	926 789,28	3 538 842,98
	5	926 682,67	3 538 949,58
	6	926 676,31	3 538 943,22
	7	926 652,98	3 538 966,55
	8	926 632,77	3 538 988,36
	9	926 570,74	3 539 047,72
	10	926 512,05	3 539 106,32
	11	926 492,17	3 539 116,91
	12	926 468,58	3 539 142,40
	13	926 429,96	3 539 181,00
	14	926 423,46	3 539 188,16
	15	926 411,00	3 539 202,30
	16	926 409,38	3 539 204,40
	17	926 405,74	3 539 209,08
	18	926 399,46	3 539 217,18
	19	926 388,86	3 539 232,76
	20	926 379,26	3 539 249,00
	21	926 370,72	3 539 265,78
	22	926 363,22	3 539 283,08
	23	926 356,84	3 539 300,82
	24	926 351,58	3 539 318,92
	25	926 347,48	3 539 337,30
	26	926 344,52	3 539 355,92
	27	926 342,76	3 539 374,68
	28	926 342,54	3 539 381,04
	29	926 342,42	3 539 384,04
	30	926 342,10	3 539 393,07
	31	926 342,10	3 539 420,02
	32	926 342,10	3 539 423,72
	33	926 342,10	3 539 437,72
	34	926 342,10	3 539 548,00
	35	926 342,10	3 539 551,26
	36	926 342,10	3 539 563,14
	37	926 342,10	3 539 636,98
	38	926 342,10	3 539 773,84



Номер зоны планируемого размещения	Номер точки	X, м	Y, м
	39	926 345,36	3 539 773,73
	40	926 346,66	3 539 844,92
	41	926 343,05	3 539 845,27
	42	926 343,12	3 539 848,70
	43	926 344,08	3 539 864,99
	44	926 345,30	3 539 881,24
	45	926 347,35	3 539 899,86
	46	926 350,85	3 539 916,19
	47	926 362,16	3 539 951,78
	48	926 381,23	3 540 000,93
	49	926 387,04	3 540 013,54
	50	926 393,84	3 540 024,35
	51	926 401,43	3 540 032,76
	52	926 410,11	3 540 040,56
	53	926 473,77	3 540 084,35
	54	926 486,27	3 540 090,68
	55	926 497,19	3 540 095,24
	56	926 509,95	3 540 098,73
	57	926 522,31	3 540 101,29
	58	926 535,59	3 540 102,97
	59	926 575,21	3 540 106,73
	60	926 603,60	3 540 101,87
	61	926 561,25	3 540 135,54
	62	926 532,26	3 540 132,80
	63	926 517,39	3 540 130,91
	64	926 502,97	3 540 127,93
	65	926 487,43	3 540 123,66
	66	926 473,71	3 540 117,96
	67	926 458,41	3 540 110,22
	68	926 391,49	3 540 064,20
	69	926 380,22	3 540 054,05
	70	926 362,58	3 540 038,17
	71	926 342,10	3 540 019,74
	72	926 340,93	3 540 018,69
	73	926 314,14	3 539 943,28
	74	926 308,76	3 539 940,02
	75	926 302,65	3 539 936,31
	76	926 302,99	3 539 867,03
	77	926 308,90	3 539 866,98
	78	926 313,33	3 539 866,95
	79	926 313,28	3 539 865,00
	80	926 312,50	3 539 788,58
	81	926 312,33	3 539 769,84
	82	926 312,32	3 539 768,56
	83	926 312,18	3 539 750,90
	84	926 311,17	3 539 626,20



Номер зоны планируемого размещения	Номер точки	X, м	Y, м
	85	926 310,70	3 539 568,43
	86	926 309,72	3 539 447,07
	87	926 309,72	3 539 447,00
	88	926 309,77	3 539 421,21
	89	926 309,83	3 539 389,88
	90	926 309,84	3 539 384,04
	91	926 309,73	3 539 374,68
	92	926 315,01	3 539 333,01
	93	926 322,39	3 539 302,56
	94	926 336,62	3 539 263,93
	95	926 356,05	3 539 227,15
	96	926 361,14	3 539 219,17
	97	926 385,24	3 539 186,88
	98	926 408,32	3 539 160,08
	99	926 424,94	3 539 143,67
	100	926 436,83	3 539 130,82
	101	926 515,29	3 539 050,06
	102	926 611,75	3 538 954,11
	103	926 635,12	3 538 931,23
	104	926 660,60	3 538 906,29
	105	926 700,23	3 538 867,47
	106	926 717,29	3 538 850,79
	107	926 723,93	3 538 857,19
	108	926 728,82	3 538 852,13
	109	926 722,33	3 538 845,86
	110	926 735,54	3 538 832,94
	111	926 739,55	3 538 829,02
	112	926 754,31	3 538 814,58
	113	926 770,79	3 538 797,79
	114	926 871,87	3 538 797,27
	1	926 871,91	3 538 837,28

Номер зоны планируемого размещения	Номер точки	X, м	Y, м
15	1	926 871,79	3 539 225,06
	2	926 871,74	3 539 251,58
	3	926 716,74	3 539 248,86
	4	926 699,10	3 539 247,58
	5	926 679,98	3 539 243,48
	6	926 664,64	3 539 237,50
	7	926 649,48	3 539 230,30
	8	926 633,94	3 539 221,12
	9	926 629,17	3 539 218,29
	10	926 608,18	3 539 203,76



Номер зоны планируемого размещения	Номер точки	X, м	Y, м
	11	926 601,00	3 539 198,34
	12	926 492,17	3 539 116,91
	13	926 512,05	3 539 106,32
	14	926 610,93	3 539 177,29
	15	926 610,94	3 539 177,96
	16	926 641,54	3 539 198,70
	17	926 658,19	3 539 209,42
	18	926 672,95	3 539 215,68
	19	926 681,28	3 539 217,86
	20	926 686,79	3 539 219,30
	21	926 702,56	3 539 222,99
	22	926 717,50	3 539 224,73
	23	926 742,13	3 539 226,12
	24	926 742,13	3 539 229,27
	25	926 784,56	3 539 230,02
	26	926 784,58	3 539 227,01
	27	926 861,91	3 539 226,85
	1	926 871,79	3 539 225,06

Номер зоны планируемого размещения	Номер точки	X, м	Y, м
16	1	926 907,24	3 538 894,39
	2	926 906,79	3 539 231,55
	3	926 906,49	3 539 428,74
	4	926 906,43	3 539 466,37
	5	926 901,32	3 539 466,40
	6	926 901,16	3 539 626,32
	7	926 901,06	3 539 724,20
	8	926 898,52	3 539 730,36
	9	926 871,07	3 539 718,62
	10	926 871,24	3 539 610,92
	11	926 871,40	3 539 490,30
	12	926 871,44	3 539 463,36
	13	926 871,74	3 539 251,58
	14	926 871,79	3 539 225,06
	15	926 872,24	3 538 894,57
	16	926 872,14	3 538 872,35
	17	926 871,91	3 538 837,28
	18	926 871,87	3 538 797,27
	19	926 872,03	3 538 623,27
	20	926 855,90	3 538 439,25
	21	926 850,79	3 538 386,92
	22	926 883,89	3 538 415,82
	23	926 891,02	3 538 489,32



Номер зоны планируемого размещения	Номер точки	X, м	Y, м
	24	926 891,39	3 538 493,21
	25	926 896,28	3 538 543,64
	26	926 902,48	3 538 628,93
	27	926 906,90	3 538 834,02
	1	926 907,24	3 538 894,39

Номер зоны планируемого размещения	Номер точки	X, м	Y, м
67	1	926 978,07	3 543 067,74
	2	926 973,79	3 543 079,41
	3	926 968,64	3 543 098,60
	4	926 961,76	3 543 097,02
	5	926 959,69	3 543 108,19
	6	926 957,89	3 543 126,83
	7	926 957,90	3 543 159,96
	8	926 956,63	3 543 220,84
	9	926 955,29	3 543 384,94
	10	926 954,99	3 543 399,10
	11	926 954,66	3 543 414,83
	12	926 954,27	3 543 433,28
	13	926 954,26	3 543 433,89
	14	926 954,18	3 543 434,54
	15	926 953,81	3 543 437,29
	16	926 952,45	3 543 447,62
	17	926 950,54	3 543 475,69
	18	926 935,85	3 543 468,38
	19	926 932,08	3 543 466,51
	20	926 937,13	3 543 430,98
	21	926 940,29	3 543 384,72
	22	926 941,62	3 543 220,64
	23	926 942,88	3 543 159,81
	24	926 942,88	3 543 126,14
	25	926 943,93	3 543 092,49
	26	926 946,36	3 543 042,03
	27	926 961,73	3 543 054,56
	1	926 978,07	3 543 067,74

Номер зоны планируемого размещения	Номер точки	X, м	Y, м
116	1	928 467,88	3 538 566,50
	2	928 467,87	3 538 566,57
	3	928 440,19	3 538 565,48
	4	928 410,28	3 538 495,70



Номер зоны планируемого размещения	Номер точки	X, м	Y, м
	5	928 408,97	3 538 492,61
	6	928 408,96	3 538 492,61
	7	928 389,59	3 538 447,40
	8	928 382,88	3 538 434,56
	9	928 372,64	3 538 414,70
	10	928 368,97	3 538 407,71
	11	928 363,31	3 538 396,71
	12	928 365,78	3 538 395,48
	13	928 355,58	3 538 375,24
	14	928 351,26	3 538 377,49
	15	928 282,79	3 538 275,63
	16	928 281,85	3 538 274,23
	17	928 288,06	3 538 270,11
	18	928 303,74	3 538 260,55
	19	928 343,13	3 538 315,01
	20	928 348,49	3 538 326,23
	21	928 359,34	3 538 344,99
	22	928 366,42	3 538 341,24
	23	928 399,33	3 538 406,38
	24	928 412,20	3 538 436,60
	1	928 467,88	3 538 566,50

Номер зоны планируемого размещения	Номер точки	X, м	Y, м
117	1	926 385,24	3 539 186,88
	2	926 364,16	3 539 215,12
	3	926 361,14	3 539 219,17
	4	926 359,77	3 539 217,80
	5	926 324,07	3 539 182,07
	6	926 238,49	3 539 096,43
	7	926 239,79	3 539 095,03
	8	926 204,40	3 539 061,35
	9	926 203,16	3 539 061,07
	10	926 173,54	3 539 031,43
	11	926 190,48	3 539 013,68
	12	926 190,55	3 539 013,76
	13	926 193,83	3 539 010,17
	14	926 195,66	3 539 008,26
	15	926 201,19	3 539 002,56
	16	926 248,93	3 539 050,31
	17	926 375,54	3 539 177,16
	18	926 378,34	3 539 179,98
	19	926 382,41	3 539 184,05
	1	926 385,24	3 539 186,88



1.1.4. В таблице № 8 позиции «Красная линия» № 1 - 27 изложить в новой редакции.

Таблица № 8

№ Контура КЛ	Номер точки	X, м	Y, м
Красная линия №1	1	928358,96	3538628,66
	2	928323,97	3538530,38
	3	928287,78	3538410,51
	4	928263,92	3538326,66
	5	928261,84	3538315,53
	6	928250,46	3538295,05
	7	928281,85	3538274,23

№ Контура КЛ	Номер точки	X, м	Y, м
Красная линия №2	1	928334,80	3538663,38
	2	928328,31	3538641,56
	3	928324,94	3538630,64
	4	928316,24	3538601,18
	5	928302,09	3538549,71
	6	928299,34	3538540,87
	7	928291,61	3538516,47
	8	928290,76	3538516,59
	9	928284,49	3538494,21
	10	928276,29	3538470,03
	11	928272,40	3538458,24
	12	928262,33	3538427,94
	13	928246,24	3538391,75
	14	928242,69	3538379,50
	15	928249,90	3538375,64
	16	928250,87	3538375,08
	17	928248,05	3538369,65
	18	928247,44	3538368,48
	19	928244,96	3538363,69
	20	928244,12	3538362,04
	21	928239,81	3538353,83

№ Контура КЛ	Номер точки	X, м	Y, м
Красная линия №3	1	928239,41	3538331,26
	2	928238,05	3538324,18
	3	928224,90	3538300,38
	4	928217,87	3538287,38
	5	928232,40	3538277,00
	6	928262,38	3538257,08
	7	928261,61	3538251,93
	8	928257,69	3538246,08
	9	928260,72	3538243,92



№ Контура КЛ	Номер точки	X, м	Y, м
	10	928265,20	3538240,56
	11	928255,58	3538227,66
	12	928251,10	3538231,02
	13	928246,85	3538230,14
	14	928241,76	3538222,86
	15	928240,28	3538220,68
	16	928223,32	3538194,24
	17	928215,11	3538199,57
	18	928150,70	3538101,17
	19	928161,04	3538094,52
	20	928151,82	3538080,82
	21	928130,00	3538048,32
	22	928120,12	3538033,62
	23	928113,92	3538037,66
	24	928068,89	3537966,49
	25	927883,53	3537913,38
	26	927771,04	3537947,16
	27	927750,13	3537960,08
	28	927718,27	3537977,10
	29	927697,25	3537988,32
	30	927666,02	3538005,18
	31	927619,05	3538032,08
	32	927626,26	3538042,07

№ Контура КЛ	Номер точки	X, м	Y, м
Красная линия №4	1	928303,74	3538260,55
	2	928289,26	3538230,14
	3	928254,31	3538187,99
	4	928230,03	3538160,31
	5	928192,34	3538104,52
	6	928196,23	3538101,70
	7	928168,07	3538059,85
	8	928156,78	3538043,29
	9	928127,15	3537999,16
	10	928122,92	3538001,75
	11	928084,63	3537945,06
	12	927917,82	3537896,96
	13	927916,27	3537890,66

№ Контура КЛ	Номер точки	X, м	Y, м
Красная линия №5	1	927209,43	3538215,09
	2	927219,06	3538210,20
	3	927222,40	3538208,50
	4	927225,34	3538204,86
	5	927254,62	3538192,12
	6	927285,26	3538177,58
	7	927323,18	3538160,03



№ Контура КЛ	Номер точки	X, м	Y, м
	8	927404,56	3538118,20
	9	927445,71	3538097,61
	10	927480,51	3538080,44
	11	927605,67	3538009,88
	12	927652,89	3537983,66
	13	927757,11	3537920,13
	14	927882,97	3537887,54
	15	927901,26	3537890,86
	16	927897,66	3537872,04

№ Контура КЛ	Номер точки	X, м	Y, м
Красная линия №6	1	927493,47	3538110,57
	2	927491,30	3538103,09
	3	927596,38	3538044,71
	4	927602,73	3538052,58

№ Контура КЛ	Номер точки	X, м	Y, м
Красная линия №7	1	926906,49	3539428,74
	2	926906,79	3539231,55
	3	926907,24	3538894,39
	4	926906,90	3538834,01
	5	926902,48	3538628,93
	6	926896,28	3538543,64
	7	926891,39	3538493,21
	8	926891,02	3538489,32
	9	926883,89	3538415,82
	10	927064,69	3538322,53
	11	927230,76	3538235,01
	12	927235,16	3538232,70
	13	927247,24	3538226,56
	14	927250,77	3538224,77
	15	927266,33	3538216,88
	16	927312,40	3538193,45
	17	927334,45	3538182,65
	18	927415,73	3538141,40
	19	927461,23	3538117,95
	20	927462,32	3538120,37

№ Контура КЛ	Номер точки	X, м	Y, м
Красная линия №8	1	927191,10	3538224,40
	2	927166,02	3538237,14

№ Контура КЛ	Номер точки	X, м	Y, м
Красная линия №9	1	927152,52	3538244,00
	2	927126,75	3538257,09
	3	927101,46	3538269,94



№ Контура КЛ	Номер точки	X, м	Y, м
Красная линия №10	1	927085,02	3538278,30
	2	927051,32	3538295,42
	3	927035,08	3538303,56

№ Контура КЛ	Номер точки	X, м	Y, м
Красная линия №11	1	926162,67	3538964,83
	2	926201,18	3539002,55
	3	926201,19	3539002,56
	4	926248,93	3539050,31
	5	926385,24	3539186,88
	6	926408,32	3539160,08
	7	926424,94	3539143,67
	8	926436,83	3539130,82
	9	926515,29	3539050,06
	10	926611,75	3538954,11
	11	926635,12	3538931,23
	12	926660,60	3538906,29
	13	926700,23	3538867,47
	14	926717,29	3538850,79
	15	926716,70	3538850,21
	16	926717,64	3538849,23
	17	926721,59	3538845,15
	18	926722,11	3538845,66
	19	926722,33	3538845,86
	20	926735,54	3538832,94
	21	926739,55	3538829,02
	22	926754,31	3538814,58
	23	926770,79	3538797,79
	24	926871,87	3538797,27
	25	926872,03	3538623,27
	26	926855,90	3538439,25

№ Контура КЛ	Номер точки	X, м	Y, м
Красная линия №12	1	926784,56	3539230,02
	2	926742,13	3539229,27
	3	926742,13	3539226,12
	4	926717,50	3539224,73
	5	926702,56	3539222,99
	6	926686,79	3539219,30
	7	926681,28	3539217,86
	8	926681,04	3539191,44
	9	926680,92	3539176,36
	10	926680,86	3539169,82
	11	926641,30	3539170,18
	12	926610,86	3539170,44
	13	926610,93	3539177,29
	14	926512,05	3539106,32



№ Контура КЛ	Номер точки	X, м	Y, м
	15	926570,74	3539047,72
	16	926632,77	3538988,36
	17	926652,98	3538966,55
	18	926676,31	3538943,22
	19	926682,67	3538949,58
	20	926789,28	3538842,98
	21	926793,54	3538838,74
	22	926794,94	3538837,34
	23	926871,91	3538837,28
	24	926872,14	3538872,35
	25	926872,24	3538894,57
	26	926871,79	3539225,06
	27	926861,91	3539226,85
	28	926784,58	3539227,01
	29	926784,56	3539230,02

№ Контура КЛ	Номер точки	X, м	Y, м
Красная линия №13	1	926342,10	3539551,26
	2	926342,10	3539548,00
	3	926342,10	3539437,72
	4	926342,10	3539423,72
	5	926342,10	3539420,02
	6	926342,10	3539393,12
	7	926342,42	3539384,04
	8	926342,54	3539381,04
	9	926342,76	3539374,68
	10	926344,52	3539355,92
	11	926347,48	3539337,30
	12	926351,58	3539318,92
	13	926356,84	3539300,82
	14	926363,22	3539283,08
	15	926370,72	3539265,78
	16	926379,26	3539249,00
	17	926388,86	3539232,76
	18	926399,46	3539217,18
	19	926405,74	3539209,08
	20	926409,38	3539204,40
	21	926411,00	3539202,30
	22	926423,46	3539188,16
	23	926429,96	3539181,00
	24	926468,58	3539142,40
	25	926492,17	3539116,91
	26	926601,00	3539198,34
	27	926608,18	3539203,76
	28	926611,18	3539206,02
	29	926611,30	3539218,44
	30	926629,17	3539218,29
	31	926633,94	3539221,12



№ Контура КЛ	Номер точки	X, м	Y, м
	32	926649,48	3539230,30
	33	926664,64	3539237,50
	34	926679,98	3539243,48
	35	926699,10	3539247,58
	36	926716,74	3539248,86
	37	926871,74	3539251,58

№ Контура КЛ	Номер точки	X, м	Y, м
Красная линия №14	1	926309,63	3539421,25
	2	926309,77	3539421,21
	3	926309,83	3539389,88
	4	926309,84	3539384,04
	5	926309,73	3539374,68
	6	926315,01	3539333,01
	7	926322,39	3539302,56
	8	926336,62	3539263,93
	9	926356,05	3539227,15
	10	926361,14	3539219,17
	11	926324,07	3539182,07
	12	926238,49	3539096,43
	13	926239,79	3539095,03
	14	926204,40	3539061,35
	15	926203,16	3539061,07
	16	926173,54	3539031,43

№ Контура КЛ	Номер точки	X, м	Y, м
Красная линия №15	1	926347,35	3539899,86
	2	926345,30	3539881,24
	3	926344,08	3539864,99
	4	926343,12	3539848,70
	5	926343,05	3539845,27
	6	926346,66	3539844,92
	7	926345,36	3539773,73
	8	926342,10	3539773,84
	9	926342,10	3539636,98
	10	926342,10	3539563,14

№ Контура КЛ	Номер точки	X, м	Y, м
Красная линия №16	1	926561,25	3540135,54
	2	926532,26	3540132,80
	3	926517,39	3540130,91
	4	926502,97	3540127,93
	5	926487,43	3540123,66
	6	926473,71	3540117,95
	7	926458,41	3540110,22
	8	926391,49	3540064,20
	9	926380,22	3540054,05



№ Контура КЛ	Номер точки	X, м	Y, м
	10	926340,93	3540018,69
	11	926314,14	3539943,28
	12	926302,65	3539936,31
	13	926302,99	3539867,03
	14	926313,33	3539866,95
	15	926313,28	3539865,00
	16	926312,50	3539788,58
	17	926312,33	3539769,84
	18	926312,32	3539768,56
	19	926312,18	3539750,90
	20	926311,17	3539626,20
	21	926310,70	3539568,43
	22	926309,72	3539447,07
	23	926309,72	3539447,00

№ Контура КЛ	Номер точки	X, м	Y, м
Красная линия №17	1	926906,43	3539466,33
	2	926908,85	3539626,24
	3	926901,16	3539626,31
	4	926901,06	3539724,20
	5	926898,51	3539730,36

№ Контура КЛ	Номер точки	X, м	Y, м
Красная линия №18	1	926650,37	3538600,30
	2	926620,40	3538570,30
	3	926587,96	3538537,90
	4	926541,78	3538491,81
	5	926541,79	3538491,80

№ Контура КЛ	Номер точки	X, м	Y, м
Красная линия №19	1	926627,20	3538606,86
	2	926605,58	3538585,20
	3	926580,01	3538558,83
	4	926576,94	3538562,01

№ Контура КЛ	Номер точки	X, м	Y, м
Красная линия №20	1	927343,83	3541114,08
	2	927166,22	3541012,66
	3	927032,68	3540982,42
	4	926982,39	3540961,64
	5	926986,65	3540952,26

№ Контура КЛ	Номер точки	X, м	Y, м
Красная линия №21	1	927332,16	3541152,54
	2	927152,65	3541047,80
	3	927022,44	3541018,44
	4	926966,76	3540999,81



№ Контура КЛ	Номер точки	X, м	Y, м
Красная линия №22	1	926944,80	3540947,74
	2	926937,12	3540944,62
	3	926930,58	3540941,58
	4	926926,92	3540939,94
	5	926844,26	3540902,56
	6	926767,34	3540867,76
	7	926763,86	3540875,68
	8	926716,86	3540857,54
	9	926718,54	3540853,69
	10	926702,70	3540847,36
	11	926597,70	3540804,76
	12	926559,61	3540793,98

№ Контура КЛ	Номер точки	X, м	Y, м
Красная линия №23	1	926425,50	3540880,82
	2	926464,99	3540858,75
	3	926464,84	3540857,92
	4	926464,00	3540854,00
	5	926466,46	3540853,48
	6	926467,28	3540857,40
	7	926511,51	3540832,37

№ Контура КЛ	Номер точки	X, м	Y, м
Красная линия №24	1	926961,15	3543481,84
	2	926950,54	3543475,69
	3	926952,45	3543447,62
	4	926954,18	3543434,54
	5	926954,26	3543433,89
	6	926954,27	3543433,28
	7	926954,66	3543414,83
	8	926954,99	3543399,10
	9	926955,29	3543384,94
	10	926956,63	3543220,84
	11	926957,90	3543159,96
	12	926957,89	3543126,83
	13	926959,69	3543108,19
	14	926961,76	3543097,02

№ Контура КЛ	Номер точки	X, м	Y, м
Красная линия №25	1	926932,14	3543466,53
	2	926937,13	3543430,98
	3	926940,29	3543384,71
	4	926941,62	3543220,63
	5	926942,88	3543159,81
	6	926942,88	3543126,13
	7	926943,93	3543092,49



№ Контура КЛ	Номер точки	X, м	Y, м
Красная линия №27	1	928104,78	3541281,39
	2	928245,68	3541309,07
	3	928323,08	3541303,62
	4	928320,50	3541270,16

Фрагмент № 1

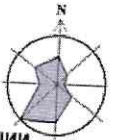






ВНЕСЕНИЕ ИЗМЕНЕНИЙ В ПРОЕКТ ПЛАНИРОВКИ И ПРОЕКТ МЕЖЕВАНИЯ ТЕРРИТОРИИ  
УЛИЧНО-ДОРОЖНОЙ СЕТИ ГОРОДА ПЫТЬ-ЯХА:  
МКР. 8 ГОРКА; МКР. 2А ЛЕСНИКОВ, УЛ. СТРОИТЕЛЕЙ;  
МКР. 10 МАМОНТОВО, УЛ. ЕВГЕНИЯ КОТИНА; УЛ. СОЛНЕЧНАЯ

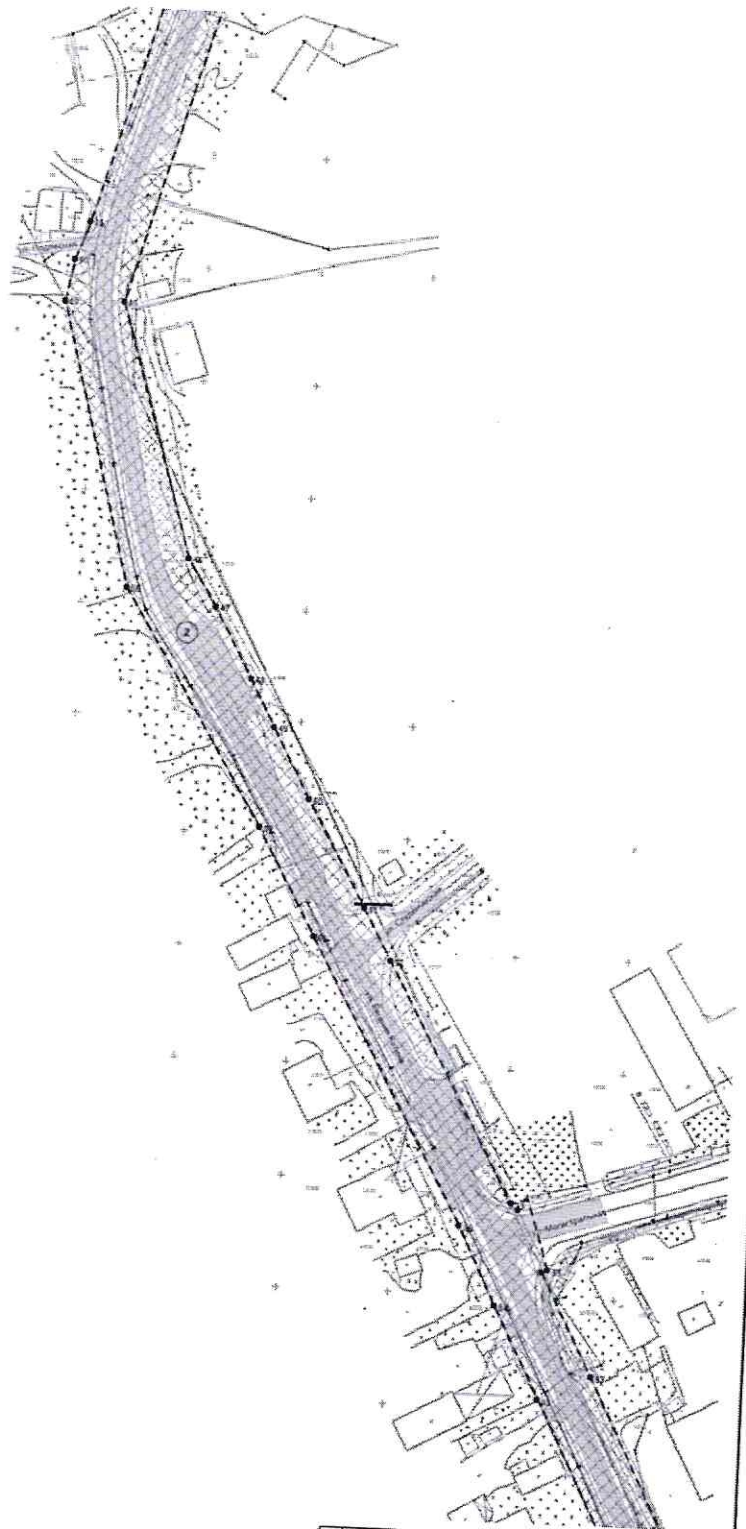
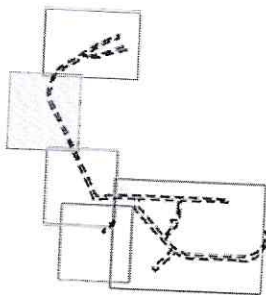
ЧЕРТЕЖ ГРАНИЦ ЗОН ПЛАНИРУЕМОГО РАЗМЕЩЕНИЯ ЛИНЕЙНЫХ ОБЪЕКТОВ.  
ЧЕРТЕЖ ГРАНИЦ ЗОН ПЛАНИРУЕМОГО РАЗМЕЩЕНИЯ ЛИНЕЙНЫХ ОБЪЕКТОВ, ПОДЛЕЖАЩИХ РЕКОНСТРУКЦИИ  
В СВЯЗИ С ИЗМЕНЕНИЕМ ИХ МЕСТОПОЛОЖЕНИЯ. М 1:1000



#### УСЛОВНЫЕ ОБОЗНАЧЕНИЯ

- Границы территории, в отношении которой осуществляется подготовка проекта планировки
- Границы зон планируемого размещения линейных объектов
- Улично-дорожная сеть, планируемая
- Номера характерных точек границ зон планируемого размещения линейных объектов
- Номера зон планируемого размещения линейных объектов

#### Схема расположения объектов



Примечание:  
Границы зон планируемого размещения линейных объектов, подлежащих реконструкции в связи с изменением их местоположения отсутствуют.

Муниципальный заказ № 0187-0005840-0000002				
Выполнен в соответствии с проектом планировки и проектом межевания территории				
в границах территории, подлежащей изъятию для государственных нужд Республики Татарстан				
в границах территории, подлежащей изъятию для государственных нужд Республики Татарстан				
Основная часть проекта планировки территории				
Лист 32				
Дата: 2018 г.				
Исполнитель: ООО «Пит-Ях»				
Адрес: Республика Татарстан, г. Пыть-Ях, ул. Строителей, д. 10				



## Фрагмент № 3



ВНЕСЕНИЕ ИЗМЕНЕНИЙ В ПРОЕКТ ПЛАНИРОВКИ И ПРОЕКТ МЕЖЕВАНИЯ ТЕРРИТОРИИ  
УЛИЧНО-ДОРОЖНОЙ СЕТИ ГОРОДА ПЫТЬ-ЯХА:  
МКР. 8 ГОРКА; МКР. 2А ЛЕСНИКОВ, УЛ. СТРОИТЕЛЕЙ;  
МКР. 10 МАМОНТОВО, УЛ. ЕВГЕНИЯ КОТИНА; УЛ. СОЛНЕЧНАЯ

ЧЕРТЕЖ ГРАНИЦ ЗОН ПЛАНИРУЕМОГО РАЗМЕЩЕНИЯ ЛИНЕЙНЫХ ОБЪЕКТОВ.  
ЧЕРТЕЖ ГРАНИЦ ЗОН ПЛАНИРУЕМОГО РАЗМЕЩЕНИЯ ЛИНЕЙНЫХ ОБЪЕКТОВ, ПОДЛЕЖАЩИХ РЕКОНСТРУКЦИИ  
В СВЯЗИ С ИЗМЕНЕНИЕМ ИХ МЕСТОПОЛОЖЕНИЯ. М 1:1000  
ФРАГМЕНТ № 3

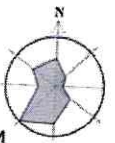
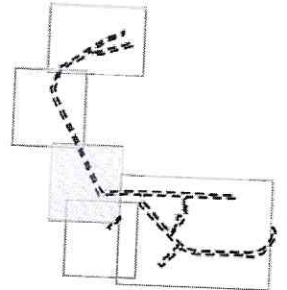
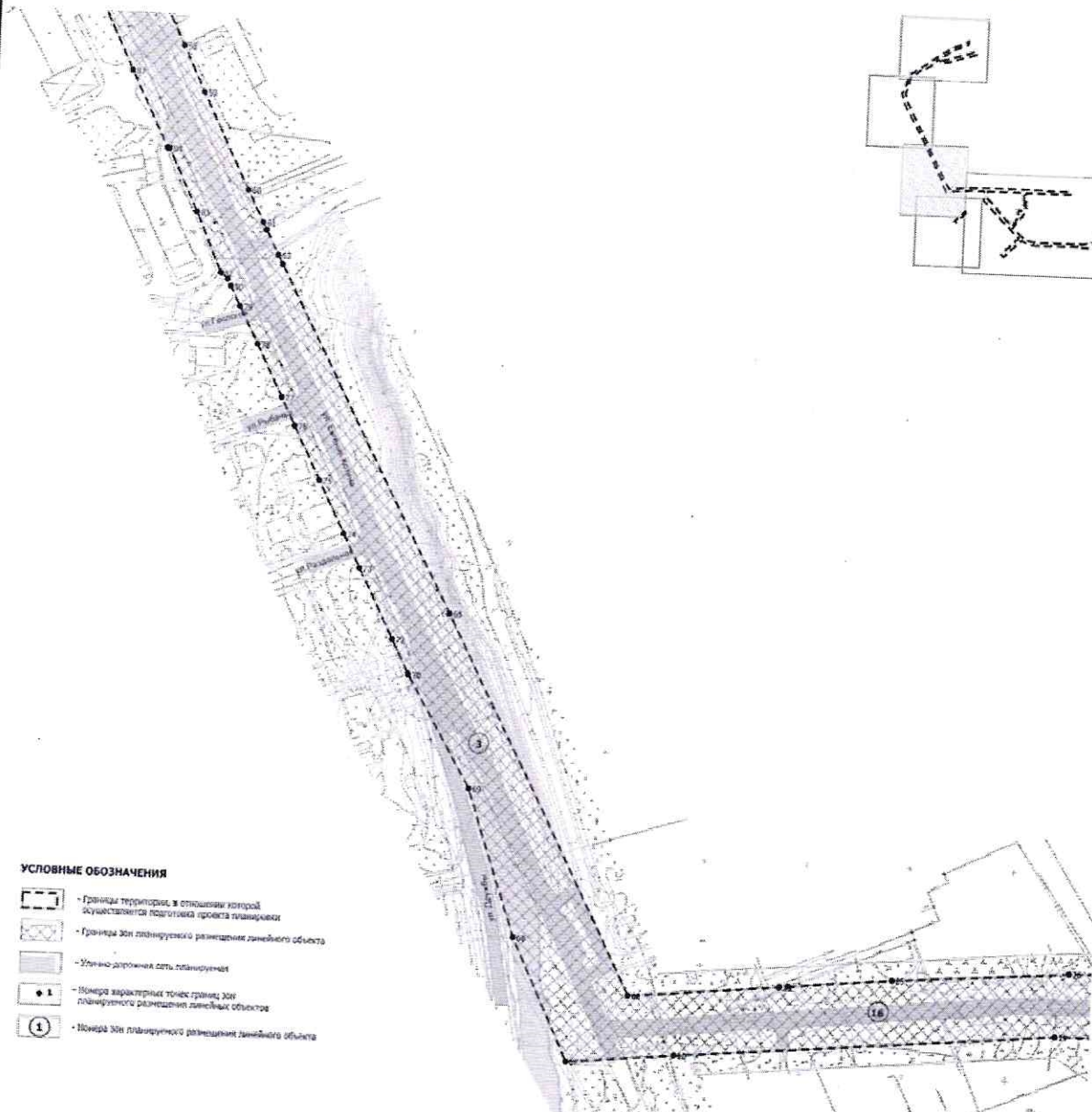


Схема расположения участка



## УСЛОВНЫЕ ОБОЗНАЧЕНИЯ

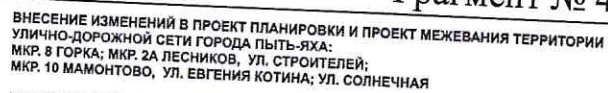
- Границы территории, в отношении которой осуществляется подготовка проекта планировки
- Границы зон планируемого размещения линейных объектов
- Улично-дорожная сеть, планируемая
- Номера характерных точек границ зон планируемого размещения линейных объектов
- Номера зон планируемого размещения линейных объектов



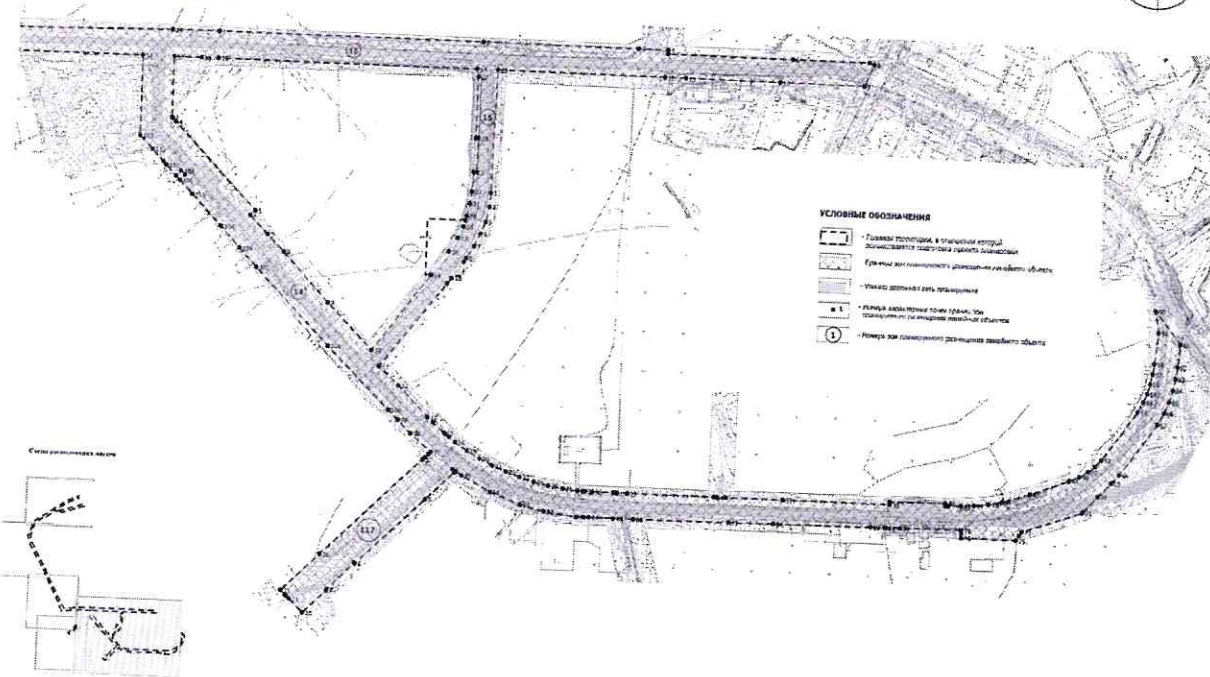
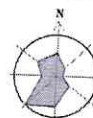
Примечание:  
Границы зон планируемого размещения линейных объектов, подлежащих реконструкции в связи с изменением их местоположения отсутствуют.

Муниципальный контракт № 0107/2022-18424000002					
Выполнение работ по проекту планировки и проекта межевания территории (участок расположенный в границах территории, подлежащей изъятию для государственных нужд Республики Татарстан, в границах территории, подлежащей изъятию для государственных нужд Республики Татарстан, в границах территории, подлежащей изъятию для государственных нужд Республики Татарстан)					
№	Планировка	Дата	Масштаб	Листы	Деталь
1	Планировка	2022	1:1000	1	1
Общая часть проекта планировки территории					
1	1	1	1	1	1
Подпись: _____					
Подпись: _____					
Подпись: _____					





ЧЕРТЕЖ ГРАНИЦ ЗОН ПЛАНИРУЕМОГО РАЗМЕЩЕНИЯ ЛИНЕЙНЫХ ОБЪЕКТОВ.  
ЧЕРТЕЖ ГРАНИЦ ЗОН ПЛАНИРУЕМОГО РАЗМЕЩЕНИЯ ЛИНЕЙНЫХ ОБЪЕКТОВ.  
В СВЯЗИ С ИЗМЕНЕНИЕМ ИХ МЕСТОПОЛОЖЕНИЯ. М 1:2000  
ФРАГМЕНТ № 4



1. <b>Инициалы и фамилия заявителя</b> 2. <b>Пол</b> 3. <b>Дата рождения</b> 4. <b>Место рождения</b> 5. <b>Место жительства</b> 6. <b>Место работы</b> 7. <b>Место учебы</b> 8. <b>Место пребывания</b> 9. <b>Место нахождения</b> 10. <b>Место жительства</b>									
11. <b>Сведения о месте жительства</b> 12. <b>Сведения о месте работы</b> 13. <b>Сведения о месте учебы</b> 14. <b>Сведения о месте пребывания</b> 15. <b>Сведения о месте нахождения</b> 16. <b>Сведения о месте жительства</b> 17. <b>Сведения о месте работы</b> 18. <b>Сведения о месте учебы</b> 19. <b>Сведения о месте пребывания</b> 20. <b>Сведения о месте нахождения</b>									
21. <b>Сведения о месте жительства</b> 22. <b>Сведения о месте работы</b> 23. <b>Сведения о месте учебы</b> 24. <b>Сведения о месте пребывания</b> 25. <b>Сведения о месте нахождения</b> 26. <b>Сведения о месте жительства</b> 27. <b>Сведения о месте работы</b> 28. <b>Сведения о месте учебы</b> 29. <b>Сведения о месте пребывания</b> 30. <b>Сведения о месте нахождения</b>									

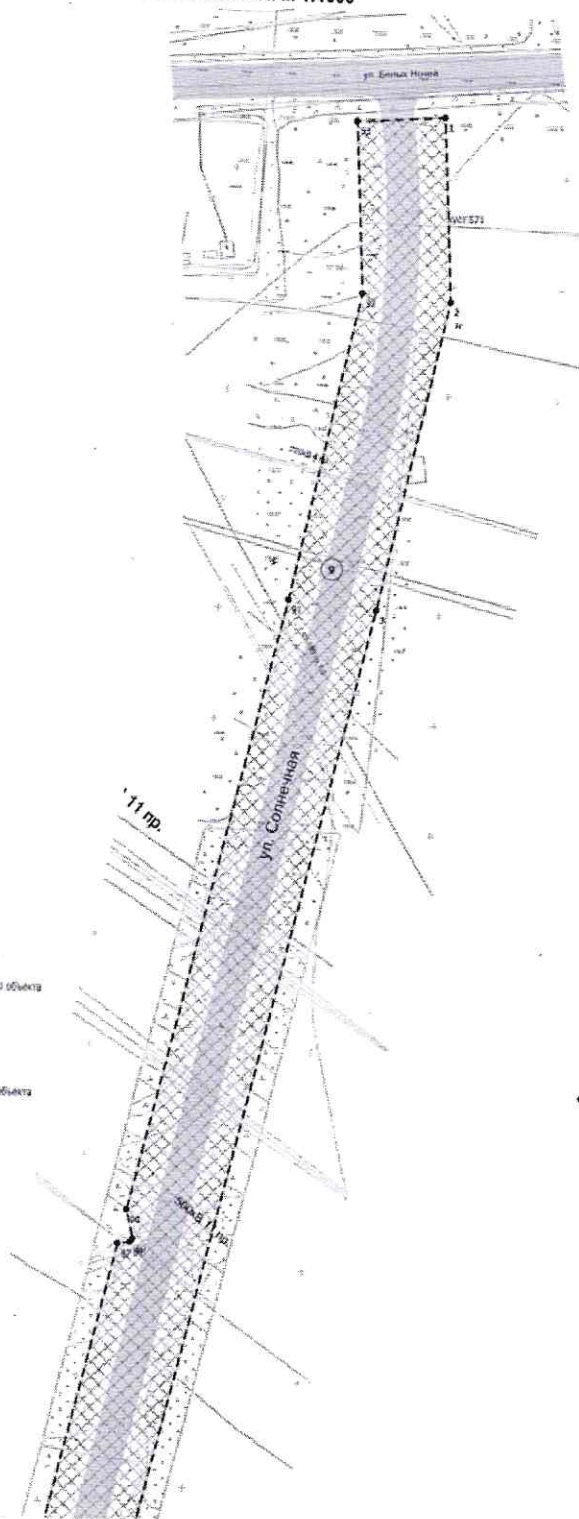




РАСЧЕТЫ ПОДЪЕМНОЙ СПОСОБНОСТИ

ЧЕРТЕЖ ГРАНИЦ ЗОН ПЛАНИРУЕМОГО РАЗМЕЩЕНИЯ ЛИНЕЙНЫХ ОБЪЕКТОВ.

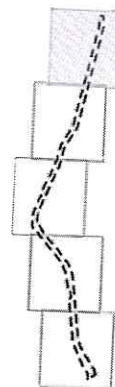
В СВЯЗИ С ИЗМЕНЕНИЕМ ИХ МЕСТОПОЛОЖЕНИЯ. М 1:1000



## 55

- Границы территории, в отношении которой осуществляется региональная программа планировки;
- Границы зон планировочного размещения линейных объектов
- Условие дорожной сети планирования;
- Номер характерных точек границ зон планировочного размещения линейных объектов
- Номер зон планировочного размещения линейных объектов

### Схема распределения мест



Примечание:  
Границы зон планирования размещения линейных объектов, подлежащих реконструкции в связи с изменением их настоятельным отсутствуют.

[illegible]

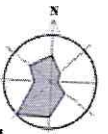


## Фрагмент № 6



ВНЕСЕНИЕ ИЗМЕНЕНИЙ В ПРОЕКТ ПЛАНИРОВКИ И ПРОЕКТ МЕЖЕВАНИЯ ТЕРРИТОРИИ  
УЛИЧНО-ДОРОЖНОЙ СЕТИ ГОРОДА ПЫТЬ-ЯХА:  
МКР. 8 ГОРКА; МКР. 2А ЛЕСНИКОВ, УЛ. СТРОИТЕЛЕЙ;  
МКР. 10 МАМОНТОВО, УЛ. ЕВГЕНИЯ КОТИНА; УЛ. СОЛНЕЧНАЯ

ЧЕРТЕЖ ГРАНИЦ ЗОН ПЛАНИРУЕМОГО РАЗМЕЩЕНИЯ ЛИНЕЙНЫХ ОБЪЕКТОВ.  
ЧЕРТЕЖ ГРАНИЦ ЗОН ПЛАНИРУЕМОГО РАЗМЕЩЕНИЯ ЛИНЕЙНЫХ ОБЪЕКТОВ, ПОДЛЕЖАЩИХ РЕКОНСТРУКЦИИ  
В СВЯЗИ С ИЗМЕНЕНИЕМ ИХ МЕСТОПОЛОЖЕНИЯ. М 1:1000  
ФРАГМЕНТ № 6



## УСЛОВНЫЕ ОБОЗНАЧЕНИЯ

- Границы территории, в отношении которой осуществляется подготовка проекта планировки;
- Границы зон планируемого размещения линейного объекта;
- Улично-дорожная сеть планируемая;
- Номера характерных точек границ зон планируемого размещения линейных объектов;
- Номера зон планируемого размещения линейного объекта

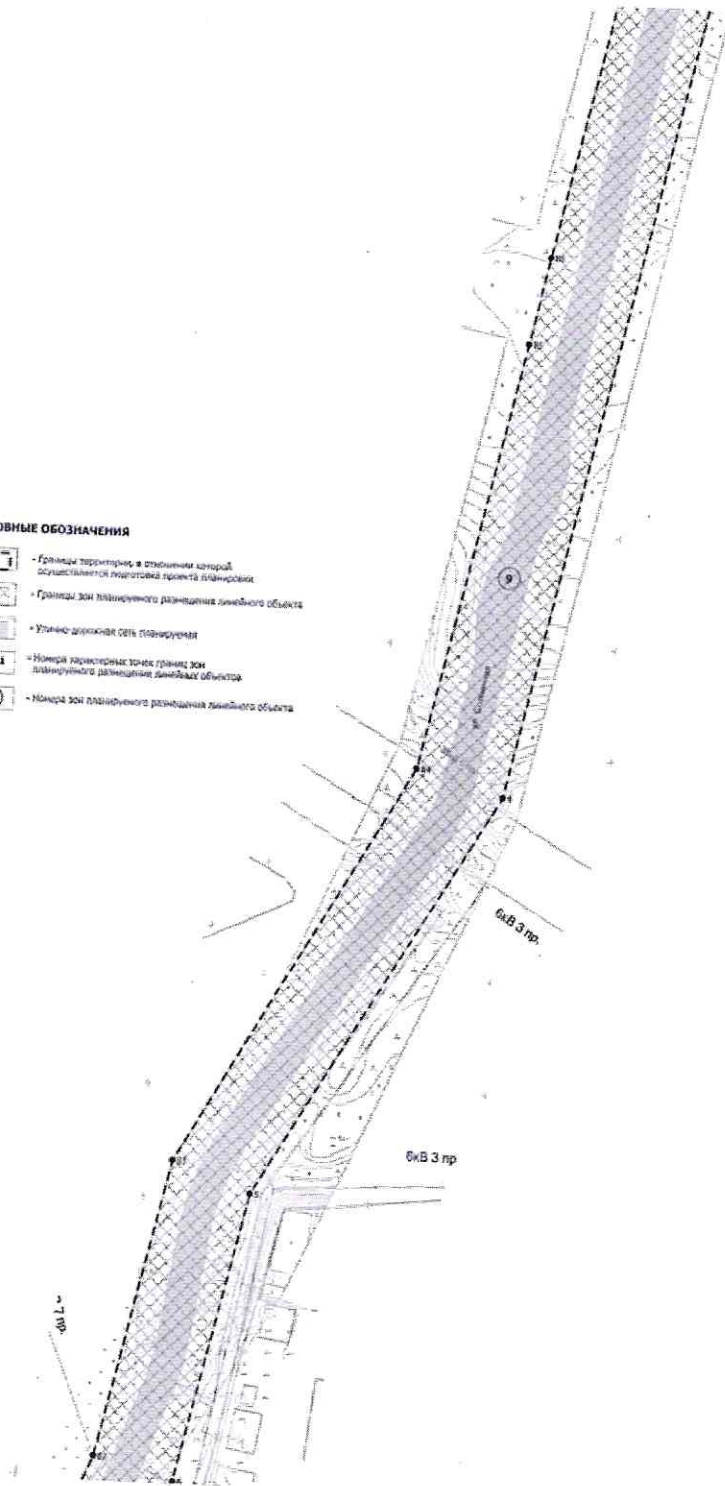



Схема размещения лесов



Примечание:  
Границы зон планируемого размещения линейных объектов, подлежащих реконструкции в связи с изменением их местоположения отсутствуют.

Муниципальный контракт № 01813055-16-02-000006					
Выполнение работ по проекту планировки и проекта межевания территории (участки, расположенные в границах территории, подлежащей изъятию для государственных нужд Республики Татарстан, в границах территории, подлежащей изъятию для государственных нужд Республики Татарстан, в границах территории, подлежащей изъятию для государственных нужд Республики Татарстан)					
Объект: МКР. 8 ГОРКА; МКР. 2А ЛЕСНИКОВ, УЛ. СТРОИТЕЛЕЙ; МКР. 10 МАМОНТОВО, УЛ. ЕВГЕНИЯ КОТИНА; УЛ. СОЛНЕЧНАЯ					
Содержание части проекта: Планировка территории					
Исполнитель: ООО "ПИК-Т" (ИНН 54-07-0000000, ОГРН 1045407000000)					
Согласовано: [Подпись]					
Дата: 14.04.2016					



## Фрагмент № 7



ВНЕСЕНИЕ ИЗМЕНЕНИЙ В ПРОЕКТ ПЛАНИРОВКИ И ПРОЕКТ МЕЖЕВАНИЯ ТЕРРИТОРИИ  
УЛИЧНО-ДОРОЖНОЙ СЕТИ ГОРОДА ПЫТЬ-ЯХА:  
МКР. 8 ГОРКА; МКР. 2А ЛЕСНИКОВ, УЛ. СТРОИТЕЛЕЙ;  
МКР. 10 МАМОНТОВО, УЛ. ЕВГЕНИЯ КОТИНА; УЛ. СОЛНЕЧНАЯ

ЧЕРТЕЖ ГРАНИЦ ЗОН ПЛАНИРУЕМОГО РАЗМЕЩЕНИЯ ЛИНЕЙНЫХ ОБЪЕКТОВ.  
ЧЕРТЕЖ ГРАНИЦ ЗОН ПЛАНИРУЕМОГО РАЗМЕЩЕНИЯ ЛИНЕЙНЫХ ОБЪЕКТОВ, ПОДЛЕЖАЩИХ РЕКОНСТРУКЦИИ  
В СВЯЗИ С ИЗМЕНЕНИЕМ ИХ МЕСТОПОЛОЖЕНИЯ. М 1:1000  
ФРАГМЕНТ № 7

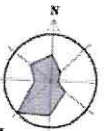
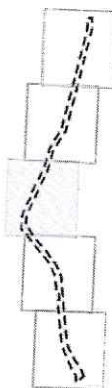


Схема размещения листов



## УСЛОВНЫЕ ОБОЗНАЧЕНИЯ

- Границы территории, в отношении которой осуществляется подготовка проекта планировки
- Границы зон планируемого размещения линейных объектов
- Улично-дорожная сеть планируемая
- Номера характерных точек границ зон планируемого размещения линейных объектов
- Номера зон планируемого размещения линейных объектов

Примечание:  
Границы зон планируемого размещения линейных объектов, подлежащих реконструкции в связи с изменением их местоположения отсутствуют.

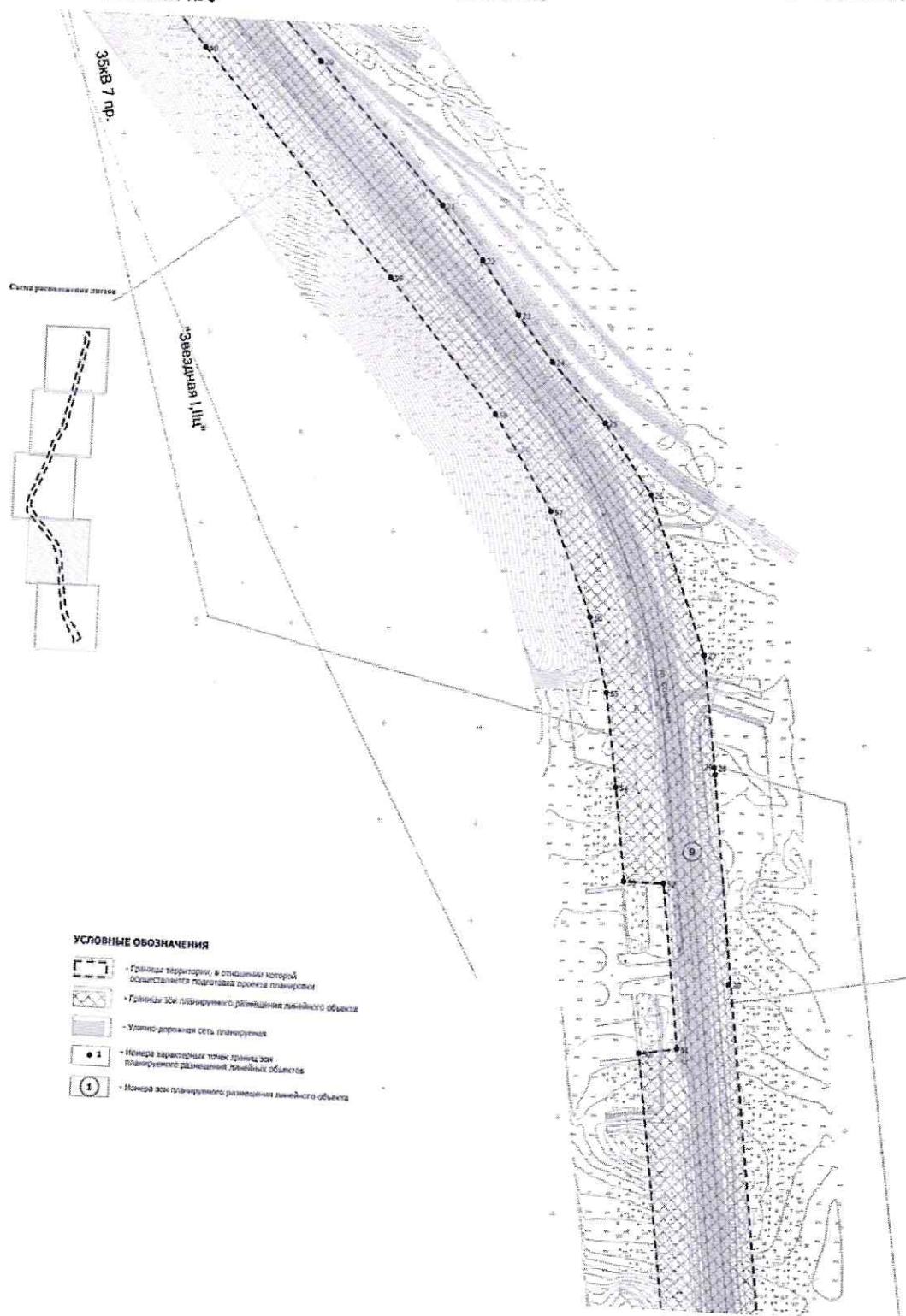
Муниципальный контракт № 018-7300015024000006				
Внесение изменений в проект планировки и проект межевания территории				
Улично-дорожная сеть города Пыть-Яха:				
ул. Строителей, ул. Евгения Котина, ул. Солнечная,				
МКР. 8 Горка, МКР. 2А Лесников, МКР. 10 Мамонтово				
Основная часть проекта планировки территории				
Масштаб	1:1000	Лист	21	9
Подпись и печать уполномоченного лица				
Дата				





ЧЕРТЕЖ ГРАНИЦ ЗОН ПЛАНИРУЕМОГО РАЗМЕЩЕНИЯ ЛИНЕЙНЫХ ОБЪЕКТОВ.  
ЧЕРТЕЖ ГРАНИЦ ЗОН ПЛАНИРУЕМОГО РАЗМЕЩЕНИЯ ЛИНЕЙНЫХ ОБЪЕКТОВ.  
В СВЯЗИ С ИЗМЕНЕНИЕМ

ЧЕРТЕЖ ГРАНИЦ ЗОН ПЛАНИРУЕМОГО РАЗМЕЩЕНИЯ ЛИНЕЙНЫХ ОБЪЕКТОВ.  
ЧЕРТЕЖ ГРАНИЦ ЗОН ПЛАНИРУЕМОГО РАЗМЕЩЕНИЯ ЛИНЕЙНЫХ ОБЪЕКТОВ.  
В СВЯЗИ С ИЗМЕНЕНИЕМ ИХ МЕСТОПОЛОЖЕНИЯ. М 1:1000  
ФРАГМЕНТ № 8



**УСЛОВНЫЕ ОБОЗНАЧЕНИЯ**

- Границы территории, в отношении которой осуществляется подготовка проекта планировки
- Границы зон планировки, размещения линейного объекта
- Условно-прямая сеть планировки
- Номера характерных точек границ зон планировки, размещения линейных объектов
- Номера зон планировки, размещения линейного объекта

Примечание:  
Границы зон планового обслуживания объектов подлежат демонстрации в самом начале или в конце работы на месте проведения работ.

[illegible]



## Фрагмент № 9



ВНЕСЕНИЕ ИЗМЕНЕНИЙ В ПРОЕКТ ПЛАНИРОВКИ И ПРОЕКТ МЕЖЕВАНИЯ ТЕРРИТОРИИ  
УЛИЧНО-ДОРОЖНОЙ СЕТИ ГОРОДА ПЫТЬ-ЯХА:  
МКР. 8 ГОРКА; МКР. 2А ЛЕСНИКОВ, УЛ. СТРОИТЕЛЕЙ;  
МКР. 10 МАМОНТОВО, УЛ. ЕВГЕНИЯ КОТИНА; УЛ. СОЛНЕЧНАЯ

ЧЕРТЕЖ ГРАНИЦ ЗОН ПЛАНИРУЕМОГО РАЗМЕЩЕНИЯ ЛИНЕЙНЫХ ОБЪЕКТОВ.  
ЧЕРТЕЖ ГРАНИЦ ЗОН ПЛАНИРУЕМОГО РАЗМЕЩЕНИЯ ЛИНЕЙНЫХ ОБЪЕКТОВ,  
В СВЯЗИ С ИЗМЕНЕНИЕМ ИХ МЕСТОПОЛОЖЕНИЯ. М 1:1000  
ФРАГМЕНТ № 9

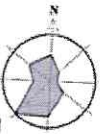


Схема размещения участка



## УСЛОВНЫЕ ОБОЗНАЧЕНИЯ

- Границы территории, в отношении которой осуществляется подготовка проекта планировки
- Границы зон планируемого размещения линейных объектов
- Улично-дорожная сеть планируемая
- Номера характерных точек границ зон планируемого размещения линейных объектов
- Номера зон планируемого размещения линейных объектов

Примечание:  
Границы зон планируемого размещения линейных объектов, подлежащих реконструкции в связи с изменением их местоположения отсутствуют.

Муниципальный заказ № 01873020164240000000			
Выполнение работ по проекту планировки и проекту межевания территории			
Улично-дорожная сеть города Пыть-Яха			
МКР. 8 ГОРКА; МКР. 2А ЛЕСНИКОВ, УЛ. СТРОИТЕЛЕЙ;			
МКР. 10 МАМОНТОВО, УЛ. ЕВГЕНИЯ КОТИНА; УЛ. СОЛНЕЧНАЯ			
Описание части проекта планировки территории			
№	20	24	2
Муниципальное предприятие «Пыть-Яхское муниципальное предприятие «Улично-дорожная сеть»			
Исполнитель: ООО «Пыть-Яхское муниципальное предприятие «Улично-дорожная сеть»			
Исполнитель: ООО «Пыть-Яхское муниципальное предприятие «Улично-дорожная сеть»			




## Фрагмент № 10



ВНЕСЕНИЕ ИЗМЕНЕНИЙ В ПРОЕКТ ПЛАНИРОВКИ И ПРОЕКТ МЕЖЕВАНИЯ ТЕРРИТОРИИ  
УЛИЧНО-ДОРОЖНОЙ СЕТИ ГОРОДА ПЫТЬ-ЯХА:  
МКР. 8 ГОРКА; МКР. 2А ЛЕСНИКОВ, УЛ. СТРОИТЕЛЕЙ;  
МКР. 10 МАМОНТОВО, УЛ. ЕВГЕНИЯ КОТИНА; УЛ. СОЛНЕЧНАЯ

ЧЕРТЕЖ ГРАНИЦ ЗОН ПЛАНИРУЕМОГО РАЗМЕЩЕНИЯ ЛИНЕЙНЫХ ОБЪЕКТОВ.  
ЧЕРТЕЖ ГРАНИЦ ЗОН ПЛАНИРУЕМОГО РАЗМЕЩЕНИЯ ЛИНЕЙНЫХ ОБЪЕКТОВ, ПОДЛЕЖАЩИХ РЕКОНСТРУКЦИИ  
В СВЯЗИ С ИЗМЕНЕНИЕМ ИХ МЕСТОПОЛОЖЕНИЯ. М 1:500  
ФРАГМЕНТ № 10



## УСЛОВНЫЕ ОБОЗНАЧЕНИЯ

- Границы территории, в которой планируется размещение линейных объектов
- Границы зон планируемого размещения линейных объектов
- Улицы, подлежащие реконструкции
- Районы планируемого размещения линейных объектов
- Районы планируемого размещения линейных объектов

Муниципальный отдел по управлению имуществом			
№	И	Д	Л
1	2	3	4
5	6	7	8
9	10	11	12
13	14	15	16
17	18	19	20
21	22	23	24
25	26	27	28
29	30	31	32
33	34	35	36
37	38	39	40
41	42	43	44
45	46	47	48
49	50	51	52
53	54	55	56
57	58	59	60
61	62	63	64
65	66	67	68
69	70	71	72
73	74	75	76
77	78	79	80
81	82	83	84
85	86	87	88
89	90	91	92
93	94	95	96
97	98	99	100

Примечание:  
Границы зон планируемого размещения линейных объектов, подлежащих реконструкции, в связи с изменением их местоположения.

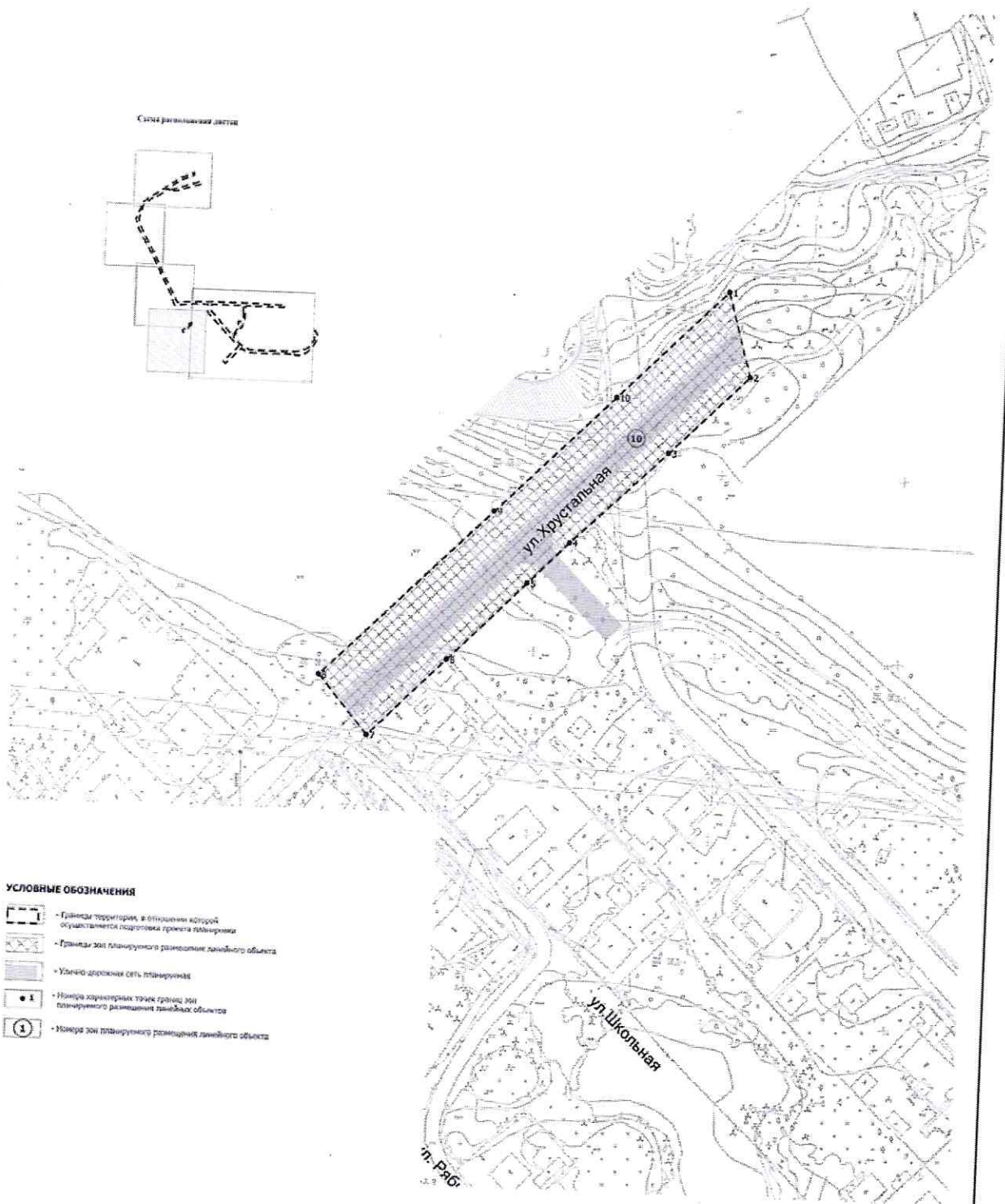
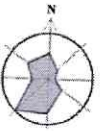


## Фрагмент № 11



ВНЕСЕНИЕ ИЗМЕНЕНИЙ В ПРОЕКТ ПЛАНИРОВКИ И ПРОЕКТ МЕЖЕВАНИЯ ТЕРРИТОРИИ  
УЛИЧНО-ДОРОЖНОЙ СЕТИ ГОРОДА ПЬИТЬ-ЯХА:  
МКР. 8 ГОРКА; МКР. 2А ЛЕСНИКОВ, УЛ. СТРОИТЕЛЕЙ;  
МКР. 10 МАМОНТОВО, УЛ. ЕВГЕНИЯ КОТИНА; УЛ. СОЛНЕЧНАЯ

ЧЕРТЕЖ ГРАНИЦ ЗОН ПЛАНИРУЕМОГО РАЗМЕЩЕНИЯ ЛИНЕЙНЫХ ОБЪЕКТОВ.  
ЧЕРТЕЖ ГРАНИЦ ЗОН ПЛАНИРУЕМОГО РАЗМЕЩЕНИЯ ЛИНЕЙНЫХ ОБЪЕКТОВ, ПОДЛЕЖАЩИХ РЕКОНСТРУКЦИИ  
В СВЯЗИ С ИЗМЕНЕНИЕМ ИХ МЕСТОПОЛОЖЕНИЯ. М 1:500  
ФРАГМЕНТ № 11



## УСЛОВНЫЕ ОБОЗНАЧЕНИЯ

- Границы территории, в отношении которой осуществляется подготовка проекта планировки
- Границы зон планируемого размещения линейного объекта
- Улично-дорожная сеть планировки
- Номер характерных точек границ зон планируемого размещения линейных объектов
- Номер зон планируемого размещения линейного объекта

Примечание:  
Границы зон планируемого размещения линейных объектов, подлежащих реконструкции в связи с изменением их местоположения отменяются.

Информационный контракт № 018730001842400000	
Выполнен в соответствии с проектом планировки и межевания территории, утвержденным решением городского совета Пить-Ях.	
Масштаб: 1:500	
Содержит часть проекта планировки территории	
Лист	1
Всего листов	1
Дата утверждения	2018
Подпись	
Подпись	



1.2. В части 2:

1.2.1. Позиции 28, 38, 42, 62, 83, 89, 95, 96, 99, 150 пункта 2.1.1. изложить в новой редакции, и дополнить позициями 28.1, 28.2, 805, 806, 807 (приложение № 1).

1.2.2. В пункте 2.1.2 координаты характерных точек следующих образуемых земельных участков изложить в новой редакции: (1 этап) ЗУ32; ЗУ70; ЗУ77; :ЗУ112; :ЗУ153; :ЗУ166; :ЗУ173; :ЗУ177; ЗУ187; :ЗУ424; и дополнить координатами земельных участков (2 этап) : :ЗУ1; :ЗУ2; :ЗУ3; (приложение № 2).

1.2.3. Позиции 28, 38, 42, 62, 83, 89, 95, 96, 99, 150 пункта 2.2.1. изложить в новой редакции, и дополнить позициями 28.1, 28.2, (2 этап) 805, 806, 807 (приложение № 3).

1.2.4. В пункте 2.2.2. сведения о площади образуемых земельных участков, в отношении которых предполагаются резервирование и (или) изъятие для государственных или муниципальных нужд дополнить пунктами 49-54 (приложение № 4).

1.2.5. Чертеж межевания территории дополнить фрагментами №№1-15 (приложение № 5).

2. Управлению по внутренней политике (Н.О. Вандышева) опубликовать постановление в информационном приложении «Официальный вестник» к газете «Новая Северная газета» и дополнительно направить для размещения в сетевом издании «Официальный сайт «Телерадиокомпания Пыть-Яхинформ».


3. Управлению по информационным технологиям (А.А. Мерзляков) разместить постановление на официальном сайте администрации города в сети Интернет.

4. Настоящее постановление вступает в силу после его официального опубликования.



5. Контроль за выполнением постановления возложить на первого заместителя главы города.

Глава города Пыть-Яха



Д. С. Горбунов